

PAYS DE DINAN

CHIFFRES CLÉS 2014



65
fermes
engagées
en bio

+ 6,6%
en 1 an

+ 4 fermes en 1 an
+ 29 fermes en 5 ans
+ 41 fermes en 10 ans



4,0 %
des fermes du
territoire



46 %
des communes
ont au moins
une ferme bio



8
nouvelles fermes bio



4
arrêts de certification



1 620
hectares
dont **101**
en conversion

+ 2,3%
en 1 an

+ 36 ha en 1 an
+ 819 ha en 5 ans
+ 1 002 ha en 10 ans

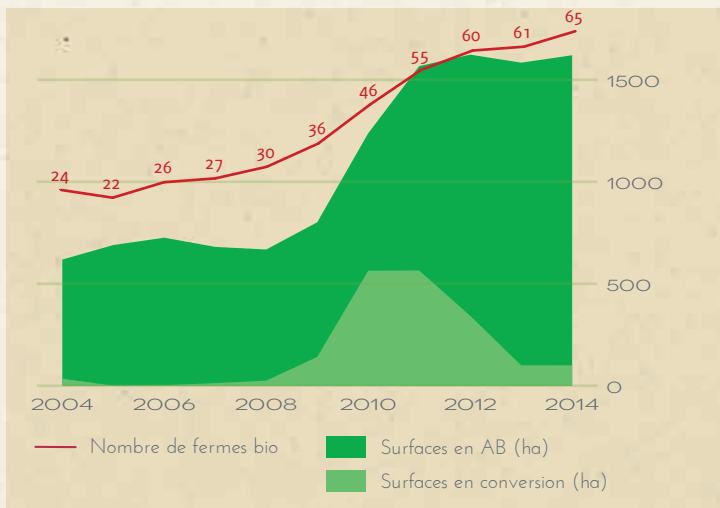


1,9 %
de la SAU du
territoire

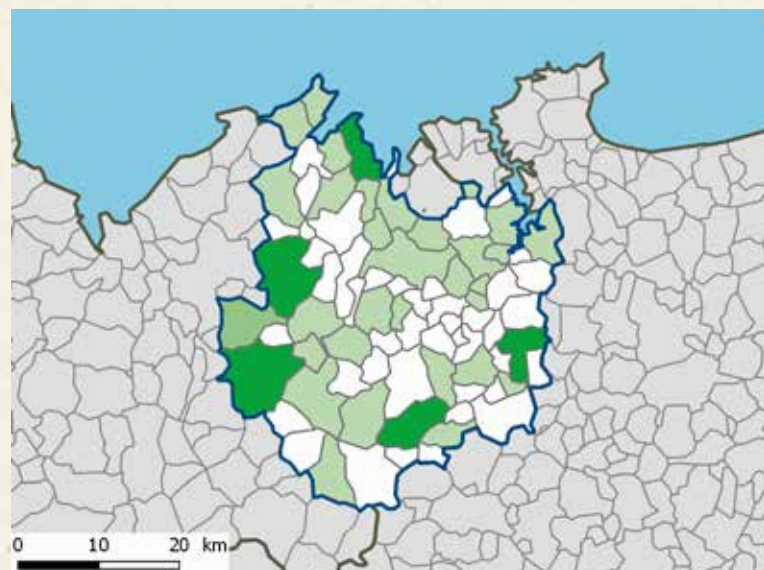
Contexte agricole du territoire* :

- 1 619 exploitations agricoles
- 87 089 ha de SAU
- 332 254 UGB totales (tous cheptels confondus)

Évolution du nombre de fermes et des surfaces bio



Localisation des surfaces en bio et en conversion



Surfaces en hectares par commune

- moins de 50 ha
- de 50 à 150 ha
- plus de 150 ha

- absence
- confidentiel*



Périmètre
du territoire

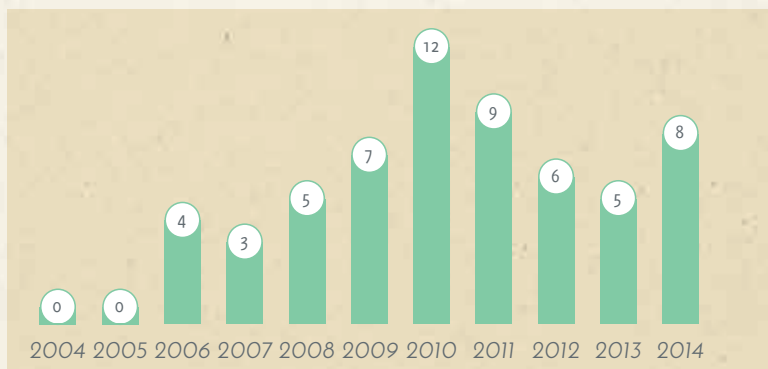
* Secret statistique (moins de 3 fermes)



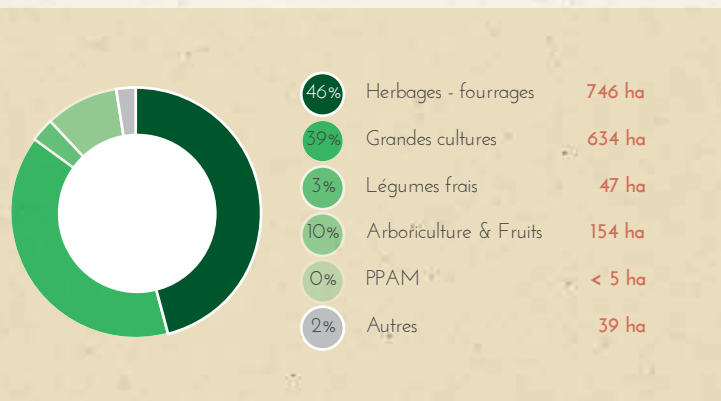


Évolution des installations et conversions bio


En nombre de fermes



Assolement bio



Cheptel bio



Activité dominante des fermes bio



Document réalisé par la FRAB, extrait de l'Observatoire régional de la production biologique - Édition 2015

Pour en savoir plus sur l'agriculture bio, contactez le réseau GAB-FRAB :

Bretagne > FRAB : 02 99 77 32 34
 Côtes d'Armor > GAB d'Armor : 02 96 74 75 65
 Finistère > GAB 29 : 02 98 25 80 33
 Ille-et-Vilaine > Agrobio 35 : 02 99 77 09 46
 Morbihan > GAB 56 : 02 97 66 32 62

L'observatoire complet de l'agriculture biologique bretonne, édition 2015, est disponible à la FRAB.

La FRAB réalise également vos études sur la bio au niveau de votre territoire (commune, pays...).

Contact : observatoire@agrobio-bretagne.org

ILS SOUTIENNENT LA BIO EN BRETAGNE

